



## Palvelukohteen opasteluvan hakeminen

### Hakijan yhteystiedot

|  |   |                  |
|--|---|------------------|
| Hakija                                   | Y-tunnus tai henkilötunnuksen alkuosa (jos ei Y-tunnusta) |                  |
| Yhteyshenkilön nimi                      | Puhelin   | Sähköpostiosoite |
| Hakijan lähiosoite                       | Postinumero   | Postitoimipaikka |
| Laskutusosoite (ellei sama kuin hakijan) | Postinumero   | Postitoimipaikka |
| Välittäjä-tunnus (sähköinen laskutus)    | Verkkolaskuosoite (sähköinen laskutus)                    |                  |

### Opastettava kohde

|   |             |                  |
|---|-------------|------------------|
| Opastettavan kohteen nimi   | Tiennumero  | Kunta            |
| Lähiosoite (jos eri kuin hakijan osoite)                                      | Postinumero | Postitoimipaikka |
| Kohteen internet-osoite (jos kohteesta on olemassa internet-sivut)<br>http:// |             |                  |































### Haettavat opasteet

- Palvelukohteet voidaan opastaa joko opastustauluilla **tai** palvelukohteen osoiteviitalla ja tarvittaessa palvelukohteen osoiteviitan ennakkomerkeillä

|  |   |   |
|--|---|---|
| <br><br><input type="checkbox"/> Palvelukohteen opastustaulu | <br><input type="checkbox"/> Palvelukohteen osoiteviitta | <br><input type="checkbox"/> Palvelukohteen osoiteviitan ennakkomerkki |
|--|---|---|

### Haettavat tunnukset. Valitse ja numeroi tunnukset merkittävyyden mukaan.

- Monipuolisia palveluja tarjoavan kohteen opastustaulussa voidaan esittää **enintään kolme tunnusta**.
- Palvelukohteen osoiteviitassa ja osoiteviitan ennakkomerkeissä voidaan esittää **vain yksi ruskeapohjaiseen merkkiryhmään kuuluva tunnus**. Osoiteviitta voi myös olla ilman tunnusta, jos sopivaa tunnusta ei ole.

|   |  |  |   |
|---|--|--|---|
|  711 Opastuspiste        |  712 Opastustoi-<br>misto                   |  721 Autokorjaamo                   |  722 Huoltoasema                     |
|  723 Hotelli tai motelli |  724 Ruokailupaika                          |  725 Kahvila tai<br>pikaruokapaikka |  731 Retkeilymaja                    |
|  733 Leirintäalue        |  734 Matkailu-<br>ajoneuvoalue              |  741 Levähdysalue                   |  677 Pysäköinti-<br>alue             |
|  742 Ulkoilualue         |  772 a Museo tai<br>historiallinen rakennus |  772 b Maailman-<br>perintökohde    |  772 c Luonto-<br>kohde              |
|  772 d Näköalapaikka     |  772 e Eläintarha<br>tai -puisto            |  772 f<br>Muu nähtävyys             |  773 a Uintipaikka                   |
|  773 b Kalastuspaikka    |  773 c Hiihtohissi                          |  773 d Golfkenttä                   |  773 e Huvipuisto<br>tai teemapuisto |
|  774 a Mökkimajoitus     |  774 b Aamiaisma-<br>joitus                 |  774 c Suoramyynti-<br>paikka       |  774 d Käsiyöpa-<br>ja               |
|  774 e Kotieläinpiha     |  774 f Ratsastus-<br>paikka                 | Palvelukohteen osoiteviitta<br>ilman tunnusta  | Palvelukohteen osoiteviitta ja<br>ennakkomerkit ilman tunnusta  |

## Opasteisiin ehdotetut tekstit

Opasteissa käytetään pääsääntöisesti palvelukohteen tai yrityksen nimeä. Kaksikielisissä kunnissa palvelukohte voidaan opastaa kielilain mukaisesti molemmilla kotimaisilla kielillä.

|                              |  |
|------------------------------|--|
| Opasteisiin ehdotettu teksti |  |
|------------------------------|--|

## Tarkempi kuvaus opastettavasta kohteesta

Tarjottavat palvelut ja palvelutaso, aukioloajat, asiakaspaikat, mahdollinen kohteen luokitus jne.

|               |                       |
|---------------|-----------------------|
| Allekirjoitus |                       |
| Paikka        | Hakijan allekirjoitus |
| Aika          | Nimen selvennys       |

Lupapäätös on maksullinen.

**LIITÄ HAKEMUKSEEN KARTTALIITE**, josta käy ilmi opastettavan kohteen sijainti sekä opasteiden ehdotetut sijoituspaikat.

Karttaliitteen mittakaavan tulisi olla 1 : 80 000 tai tarkempi.

Karttaliitteen voi tulostaa Maanmittauslaitoksen ylläpitämästä Kansalaisen Karttapaikasta:

<http://kansalaisen.karttapaikka.fi>

Kansalaisen karttapaikan käyttöehtojen mukaisesti käyttäjällä on lupa tulostaa yksittäistä käyttöä varten yksittäisiä karttoja. Kansalaisen karttapaikan käyttöehdot löytyvät osoitteesta:

<http://www.maanmittauslaitos.fi/kartat/karttapaikka/kayttoehdot>

**Muut mahdolliset tarkennukset haettaviin opasteisiin ja niiden ehdotettuihin sijoituspaikkoihin tulee esittää erillisellä, vapaamuotoisella liitteellä.**

## Palvelukohteen opastelupahakemuksen täyttäminen

### Hakijan yhteystiedot

- Luvan hakijaksi merkitään yritys tai yksityishenkilö. Lupapäätös lähetetään hakijalle.
- Jos hakijalla ei ole Y-tunnusta, merkitään sen tilalle hakijan henkilötunnuksen alkuosa (ppkkvv).
- Kohtaan 'Yhteyshenkilö' merkitään sen henkilön nimi ja puhelinnumero, jolta lupakäsittelijä voi tarvittaessa pyytää lisätietoja.
- Jos hakija haluaa laskunsa verkkolaskuna, täytetään kohdat 'Välittäjä-tunnus' ja 'Verkkolaskuosoite'. Muussa tapauksessa nämä tiedot jätetään täyttämättä.

### Opastettava kohde

- Opastettavan kohteen nimi -kohdassa kerrotaan palvelukohteen nimi. Tämä ei ole aina sama kuin yrityksen nimi.

### Haettavat opasteet ja tunnukset

- Tästä kohdasta valitaan haluttu opaste ja siihen halutut tunnukset.
- Opastustauluja ja viittoja ei käytetä samanaikaisesti. Voit valita vain toisen näistä opastetyypeistä.
- Tunnusten vaatimukset löytyvät ohjeesta 'Palvelukohteiden viitoitus' TIEH 2000021-07. Kaikille palvelukohteille ei ole olemassa omaa tunnusta. Tällöin voi hakea lupaa tunnuksittomalle, ruskeapohjaiselle osoiteviitalle ja osoiteviitan ennakkomerkeille.
- Monipuolisia palveluja tarjoavan kohteen opastustaulussa voidaan esittää korkeintaan kolme kohteen tärkeimpiä palveluja kuvaavaa tunnusta.
- Palvelukohteen osoiteviitassa ja osoiteviitan ennakkomerkissä voidaan esittää vain yksi ruskeapohjaiseen merkkiryhmään kuuluva tunnus.
- Palvelukohteen osoiteviitaa käytetään yleensä vain lähiopastukseen. Palvelukohteen osoiteviitalla ei viitoiteta maantien suuntaan.

### Opasteisiin ehdotetut tekstit

- Kohteen nimenä käytetään yleensä erisnimeä, tunnuksen nimeä ei toisteta tekstissä. Kohteen nimi tai sitä kuvaava teksti esitetään mahdollisimman lyhyessä ja ytimekkäässä muodossa.
- Lisäksi tässä kohtaa esitetään opasteisiin halutut lisäkilven tekstit esim. maa-seutuyrityksen yhteydessä "Mansikoita", "Kesäkahvila" jne.

### Tarkempi kuvaus opastettavasta kohteesta

- Hakemukseen on liitettävä vapaamuotoinen selvitys opastettavan kohteen tarjoamista palveluista ja aukioloajoista.

### Liitteet

- Hakemukseen on liitettävä ote perus- tms. kartasta, johon on merkitty palvelukohteen sijainti sekä tarkempi kartta tai piirros, josta ilmenee opasteen suunniteltu sijaintipaikka.
- Jos haetaan muutosta ennestään olevaan lupaan, hakemukseen liitetään kopio luvasta ja jos mahdollista kuva nykyisestä opasteesta.
- Lisäksi eräitä tunnuksia haettaessa mukaan liitetään ao. suosituksenantajan lausunto. Esimerkiksi Suoramyyntipaikka -tunnuksen käyttöön tarvitaan kunnan suostumus. Lisätietoja ohjeessa "Palvelukohteen viitoitus", TIEH 2000021-07.

### Hakemuksen lähettäminen

Hakemus lähetetään postitse:

**Pirkanmaan ELY-keskus**

**Luvat**

**PL 297**

**33101 Tampere**

tai sähköpostilla [kirjaamo.pirkanmaa@ely-keskus.fi](mailto:kirjaamo.pirkanmaa@ely-keskus.fi)

### Lupapäätös

Lupapäätöksessä määritellään opastusmerkkien tunnukset, teksti ja sijainti. Luvan-saaja hankkii, pystyttää ja kunnossapitää opastusmerkit omalla kustannuksellaan.